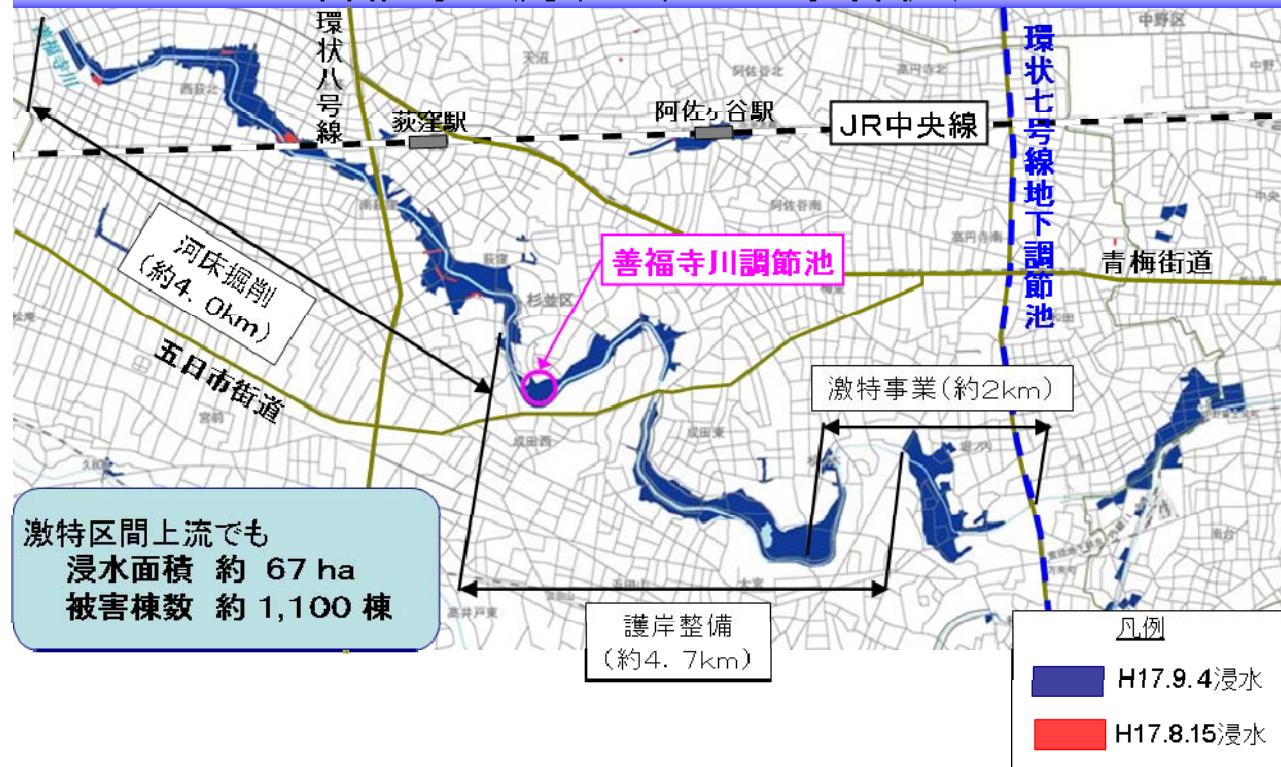


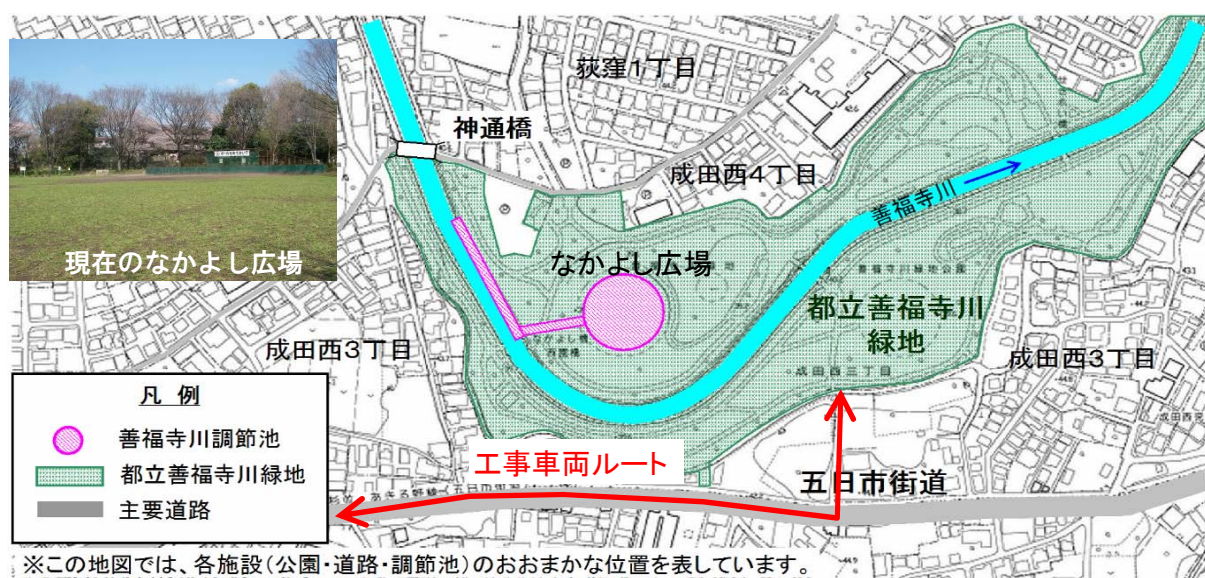
# 善福寺川調節池事業について

## 善福寺川流域における水害状況



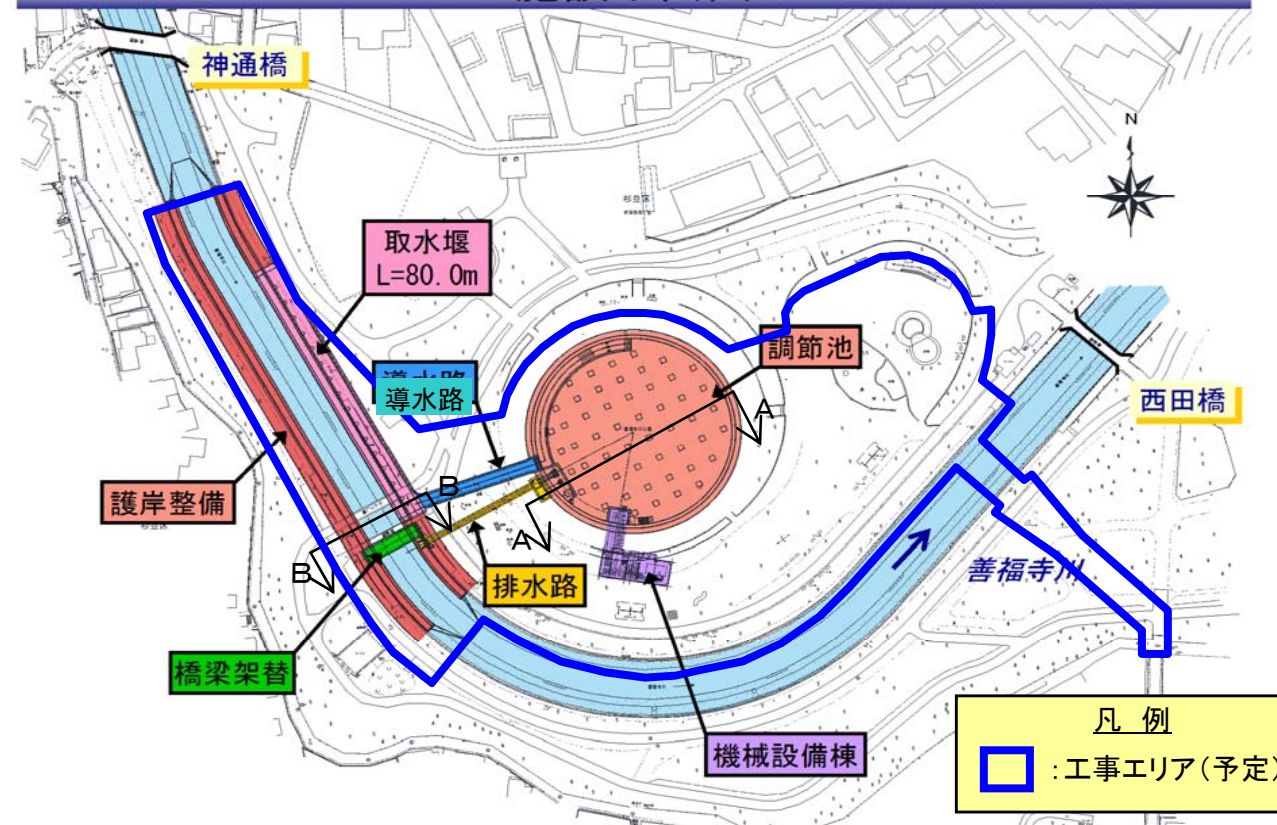
善福寺川調節池の整備により、早期に水害に対する安全性を確保

## 位置図

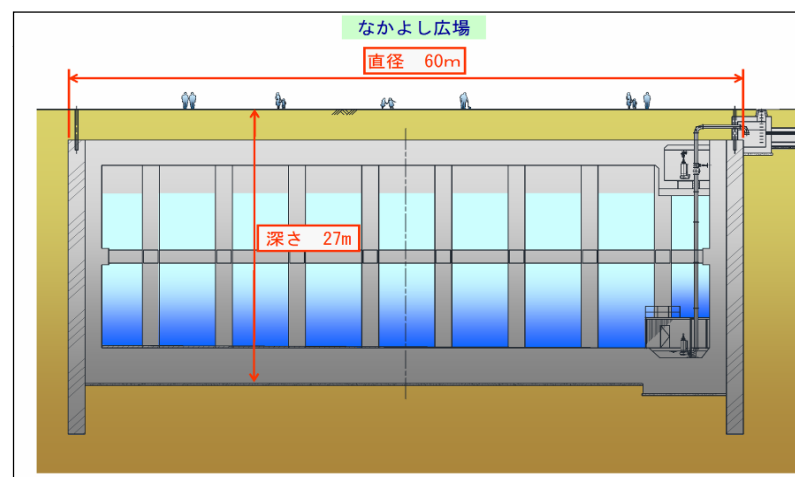


調節池諸元	
貯留量	約35,000m <sup>3</sup>
調節流量	22m <sup>3</sup> /s
施設面積	約3,600m <sup>2</sup>

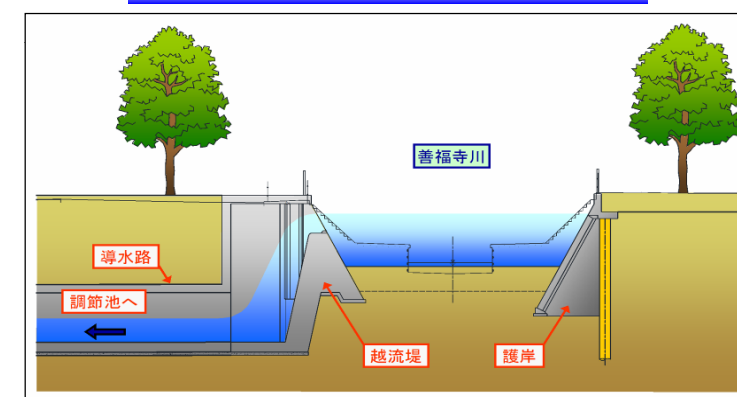
## 施設平面図



## 調節池断面図 (A-A)



## 取水堰断面図 (B-B)



## 事業スケジュール(予定)

工事内容	平成24年度	平成25年度	平成26年度	平成27年度	平成28年度
工事用道路整備 工事ヤード整備	■				
調節池整備		■			
河川護岸整備 橋梁架替			■		
工事用道路撤去 公園復旧					■
公園内 工事使用期間	←■→				